

WANDERN IN VALS



WANDERN, BERGWANDERN, WANDERN ALPIN

Vals ist ein einzigartiges Wandergebiet mit rund 150 km markierten Bergwanderwegen – von einfachen Spaziergängen bis zu anspruchsvollen Bergtouren. Wer über Pässe wandert oder einen 3000-er besteigt, wird mit einmaligen Aussichten belohnt. Die Gondelbahn, der Wanderbus und das Postauto erleichtern den Weg in die höher gelegenen Wandergebiete.

TAL- UND BERGWANDERUNGEN

- 1 Vals-Camp-St. Niklaus-Tüfelstei-Heidboda-Camp-Vals, 1 ½ Std.
- 2 Vals-Soladüra-Leis-Güngel-Vals, 1 ½ Std.
- 3 Vals-Ronggkapelle-Illagrass-Peil-Bord-Vals, 3 ½ Std.
- 4 Vals-Aberschhus-Uf der Matta-Peil-Bord-Vals, 4 Std.
- 5 Gadastatt-Moos-Leis-Vals, 1 ½ Std.
- 7 Gadastatt-Stafelti-Leisalp-Brand-Hüttenen-Vals, 3 Std.
- 8 Zervreila-alter Zervreilaweg-Vals, 2 ½ Std.
- 9 Zervreila-Lampertschalp-Länta-Hütte SAC-Zervreila, 6 Std.
- 10 Zervreila-Alp Guraletsch-Alp Ampervreila-Chäscherli-Vals, 3 Std.
- 11 Zervreila-Canaltal-Canalalp, 3 Std.
- 20 Lunschania-Munt, 1 Std.
- 21 Altes Schulhaus-Ronggtobel-Travisasch-Mariaga-Munt-Fahrstrasse nach Lunschania, 3 ½ Std.

PASSWANDERUNGEN

- 12 Vals-Riefa-Tomülpass-Thalkirch (Safiental), 6 Std.
- 13 Vals-Leisalp-Patnaulpass-Vrin (Val Lumnezia), 8 ½ Std.
- 14 Vals-Peil-Valsberg-Hinterrhein (Rheinwald), 6 Std.
- 15 Zervreila-Länta-Hütte SAC-Furggelti-Zervreila, 8 Std.
- 16 Zervreila-Fanellgrättli-Fanella-Peil-Bord-Vals, 7 Std.
- 17 Zervreila-Lampertschalp-Passo Soreda-Campo (Valle di Blenio), 9 Std.

GIPFELTOUREN

- 1 Faltschonhorn, 3022 m
- 2 Fanellahorn, 3123 m
- 3 Pizzo Cassinello, 3102 m

SPAZIERGÄNGE IM UND ÜBER DEM DORF

- 1 Valé-Dammweg-Gäud, 45 Min.
- 2 Soladüra-Wolfazu-Vals, 1 ½ Std.
- 3 Platz-Promenade-Valé, 1 Std.
- 4 Platz-Plansch-Vals, 1 ½ Std.

KLETTERN, HOCHTOUREN

Das Valsertal bietet eine Vielzahl abwechslungsreicher und gut abgesicherter Kletterrouten und Klettergärten. Umgeben von Schneegipfeln und Gletscherbergen erleben Sie leichte bis anspruchsvolle Hochtouren. Kletterführer und Tourenvorschläge erhalten Sie bei Visit Vals.

PANORAMAWEG

- 6 Gadastatt-Kristalloch-Frunt-Zervreila, 2 Std.
- Der Weg führt Sie vorbei an malerisch gelegenen Ruhebänken und Bergbächen. Nach sanften Steigungen und Neigungen bis Frunt folgt ein kurzer, steiler Abstieg nach Zervreila.

GLETSCHERPFDAD LÄNTA

- 18 Eine alpine Wanderoute entlang des Valser Rheins zum Läntagletscher. Präsentation der jüngsten Valser Klima- und Gletschergeschichte, Ausstellung auf der Länta-Hütte SAC.

DREI-SEEN-TOUR

- 19 Zervreila-Guraletschsee-Ampervreilasee-Selvasee-Rosshodma (Selva Alpstafel)-Bodahus-Waldchappeli-Bord-Vals, 6,5 Std.
- Die Tour mit traumhaften Aussichten führt Sie vorbei an stillen Bergseen, imposanten Felsen und saftigen Alpwiesen.

PERSONENTRANSPORTE

- A Gondelbahn Valé-Gadastatt
- Postauto Ilanz - Vals - Zervreila
- Valser Wanderbus

- Piz-Aul Garage, Bus und Taxi, Tel. 081 935 12 79
- Gartmann Transporte, Bus und Taxi, Tel. 079 344 55 55

7132 THERME

Geniessen Sie das einmalige Baderlebnis. Buchen Sie Ihren Eintritt direkt in Ihrem Hotel, bei Visit Vals oder unter www.7132.com

FISCHEN

Lust auf frische, selbstgefangene Forelle? Fischereiaufseher Moritz Schmid, Tel. 081 935 14 17 oder 076 559 03 92 stellt Ihnen ein Fischerpatent aus. Geniessen Sie das Fischen in unseren Seen sowie am Rhein mit seinen Zuflüssen.

TROTTINETT

Eine Abfahrt mit dem Trottinett ist ein Erlebnis für Jung und Alt. Start der 8 km langen Strecke ist das Restaurant Zervreila. Dort werden die mit Vorder- und Hinterradbremse ausgestatteten Trottinette vermietet (Helm inbegriffen). Bitte beachten Sie, dass Sie auf einer öffentlichen Strasse unterwegs sind.

GASTRONOMIE UNTERWEGS

- | | |
|----------------------------|-------------------------|
| N Restaurant Zervreila | C Restaurant Ganni Leis |
| A Lampertschalp | P Kiosk Peil |
| O Länta-Hütte SAC | S Alp Selva |
| B Bergrestaurant Gadastatt | U Hängelahütte |

Visit Vals
Poststrasse 44 A
CH-7132 Vals
www.vals.ch

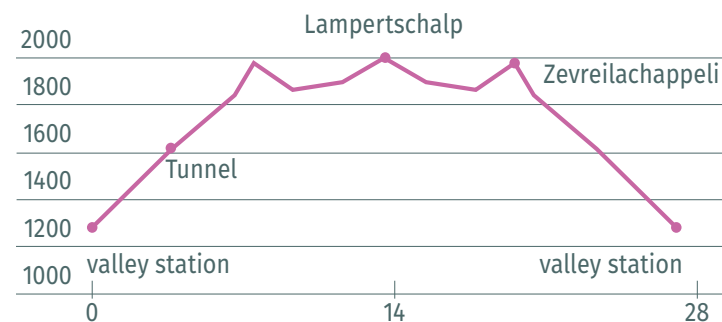


Bikemiete im Dorf:

- Sportbahnen Vals, Tel. 081 935 14 38

1 Trail Lampertschalp – 29 km

Talstation-Zervreila-Lampertschalp-Zervreila-Talstation

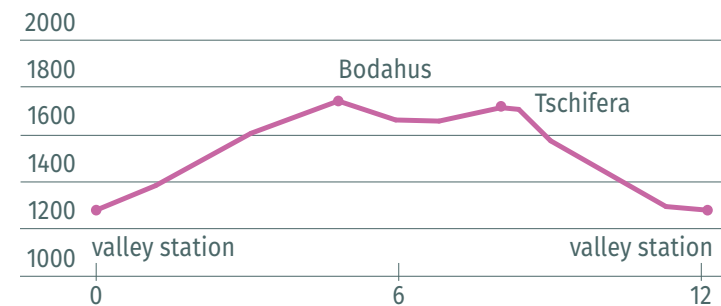


Sehenswürdigkeiten:

- Alpenflora/Kapelle/atemberaubende Berglandschaft/Stausee/Alp Lampertschalp

2 Trail Peil – 12,8 km

Talstation-Gross Cher-Waldchappeli-Bodahus-Peil-Im Magera-Tschiferä-Uf dr Matta-Abersch Hus-Rufena-Talstation

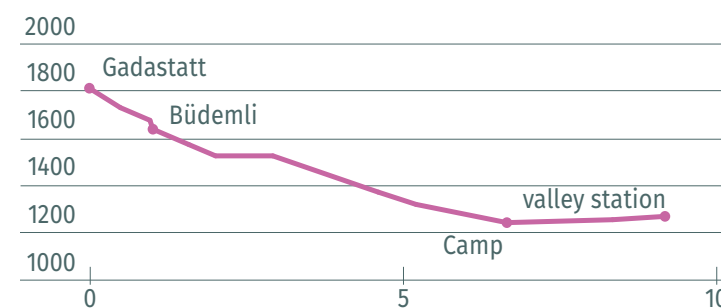


Sehenswürdigkeiten:

- Peital/Peiler Chappeli/Geissalp Sust/Peiler Bach/Tschiferä/Uf dr Matta

3 Trail Leis – 9,3 km

Bergstation-Bircheltiwald-Stützli-Büdemli-Ober Büni-Güngelbord-Zorts-Soladüra-Wolfazu-Camp-Dorfplatz-Talstation



Sehenswürdigkeiten:

- Bircheltiwald/Büdemlihus/Gannitobel/Hof Leis/Dorfplatz mit Dorfbrücke/Valé

A Gondelbahn Valé-Gadastatt

1/90 Nationale Route Tomülpass (sehr anspruchsvolle Route)



«Von der Bergstation ins Tal hinab kann man das gesamte Panorama der Vals' Bergwelt geniessen. Die Tour ist für jedermann gut fahrbar, und macht der ganzen Familie Spass.»

DIE VALSER NATUR- UND KULTURLANDSCHAFT

Das Valsertal verdankt seine Wildnis und Vielfalt den Kräften des Wassers. Es ist reich an Bächen, Bergseen und Wasserfällen und besitzt die einzige Thermal-Mineralquelle Graubündens. Der Vals' Rhein entspringt dem Län'ta- und dem Grauhorn'gletscher am Nordfuss des Rheinwaldhorn's (mit 3402 m ü. M. höchster Gipfel des Adulamassivs). Neben dem Haupttal gibt es mehrere Seitentäler: Tomül, Peil, Canal, Län'ta. Über hohe Pässe führen Pfade in die Nachbartäler: Safien, Rheinwald, Valle di Blenio, Val Lumnezia. In Vals gibt es rund 50 Berggipfel, die sich für Berg- und Gletschertouren, Gratwanderungen und Felsklettereien anbieten. Auf dem Gemeindegebiet Vals gibt es vierzehn Alpen mit einer Fläche von insgesamt rund 100 km². Auf den Vals' Alpen wird eine grosse Anzahl auswärtigen Viehs gesömmert. Besuchen Sie auch die Ziegenalp im Peital.



DAS BERGERLEBNIS.

